

# Castell, porta d'entrada litoral 4 Km

1. Restauració ecològica
2. Gestió paisatgística forestal
3. Refer continuïtat de 4 km de camí de ronda, construcció de passeres per salvar desnivells
4. Portes i entrades al recorregut
5. Xarxa de miradors

## CAP GROS

1. Doble Camí de ronda
2. Construcció de passeres per salvar desnivells
3. Creació de miradors , portes d'entrada i d'informació

## PINEDA D'EN GORI

1. Restauració de la pineda amb noves plantacions
2. Enretirada de l'aparcament existent a 1a línia de mar cap a la zona més urbana
3. Restauració de l'espai antic aparcament
4. Creació de 3 miradors

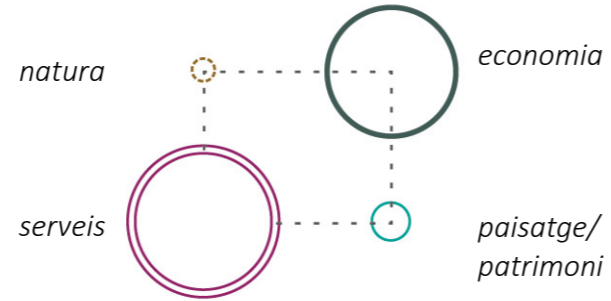
## CASTELL

1. Enretirada de l'aparcament d'estiu i creació de l'aparcament dissuasiu més allunyat
2. Creació de l'espai d'acollida a la platja
3. Restauració de l'alzinar i riera d'Aubi
4. Restauració de l'espai rera platja

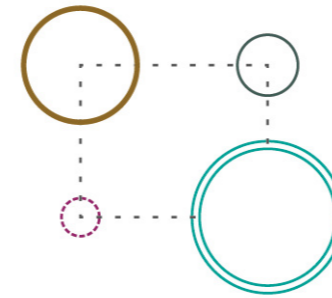


## MODEL DE PLATJA

Palamós té un litoral especialment divers en natures, usos i vocacions. Precisament aquesta diversitat de paisatges costaners li atorga la seva singularitat i caràcter a la Costa Brava



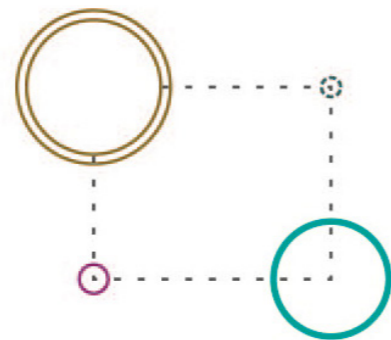
Platja gran de Palamós



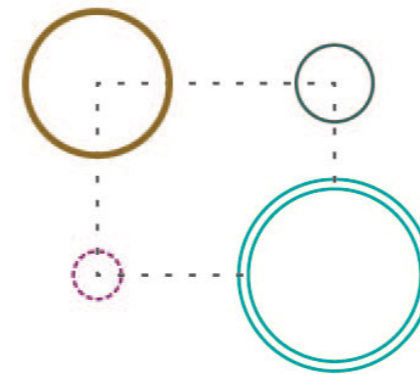
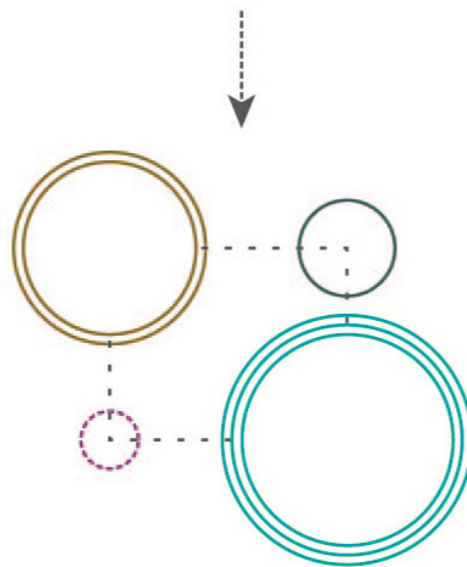
Platja de Castell

## PLATGES ' A MIDA '

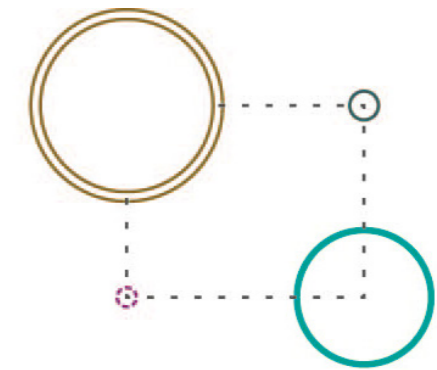
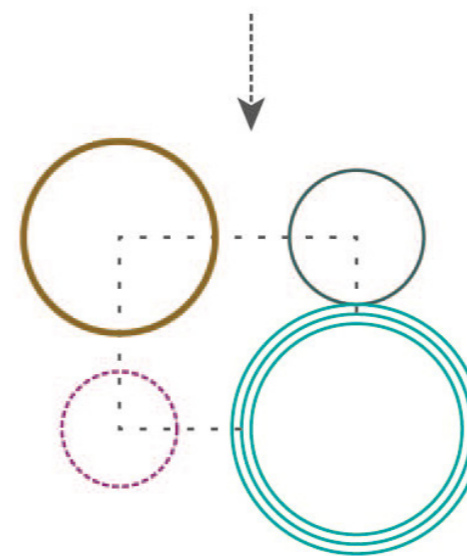
Fer llegible i valoritzar aquesta diferència és el repte i oportunitat d'aquest projecte



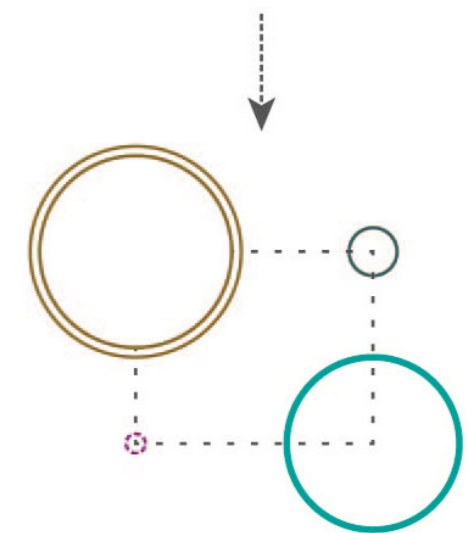
Pineda d'en Gori



Platja de Castell

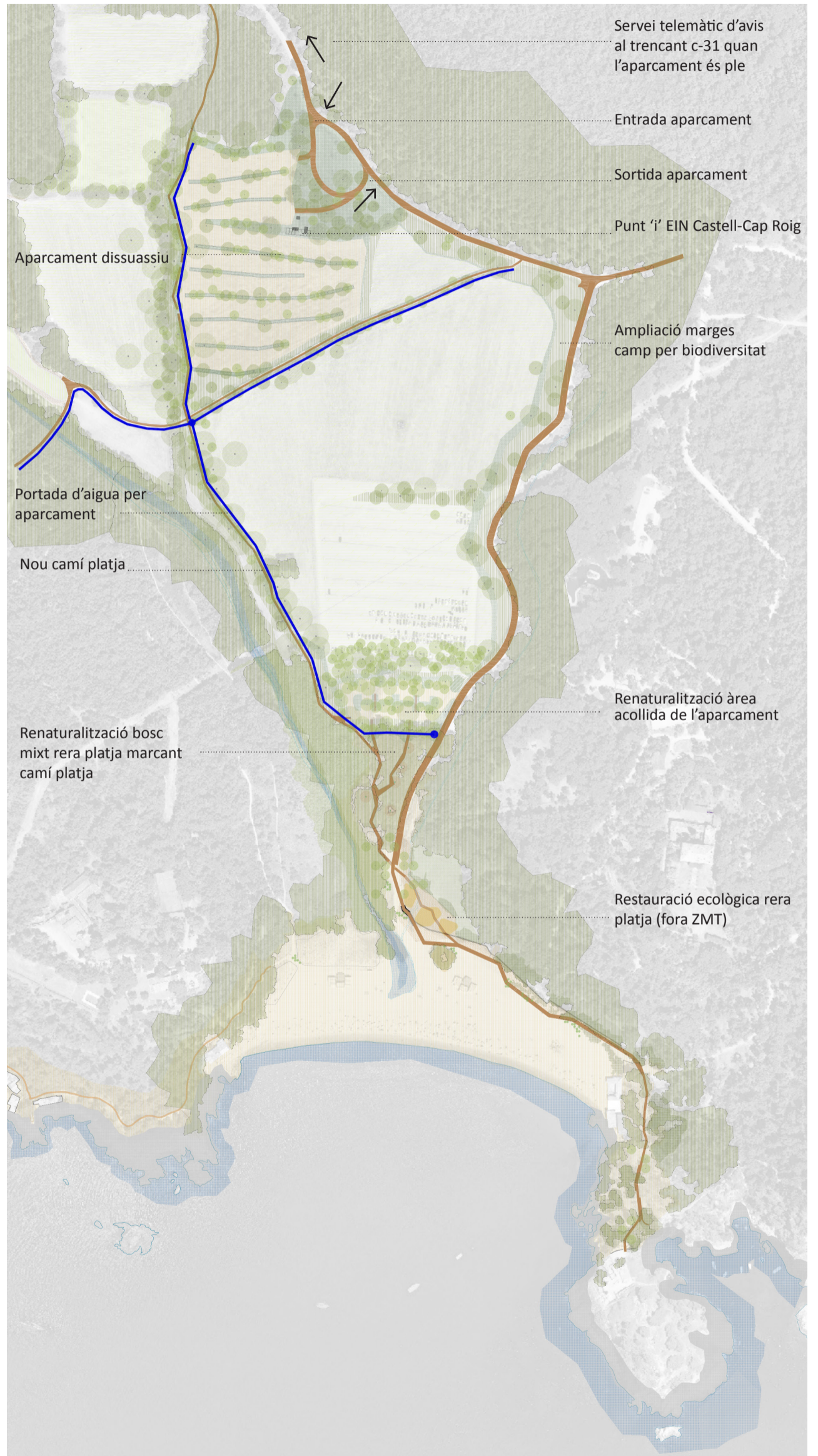
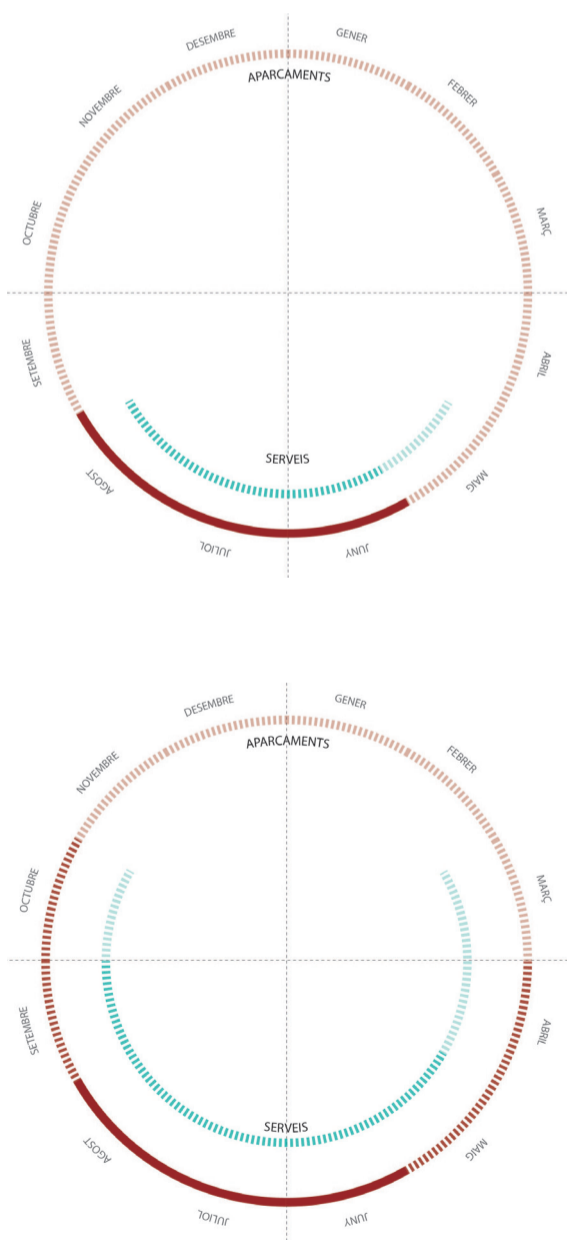


Platges de Cala Estreta

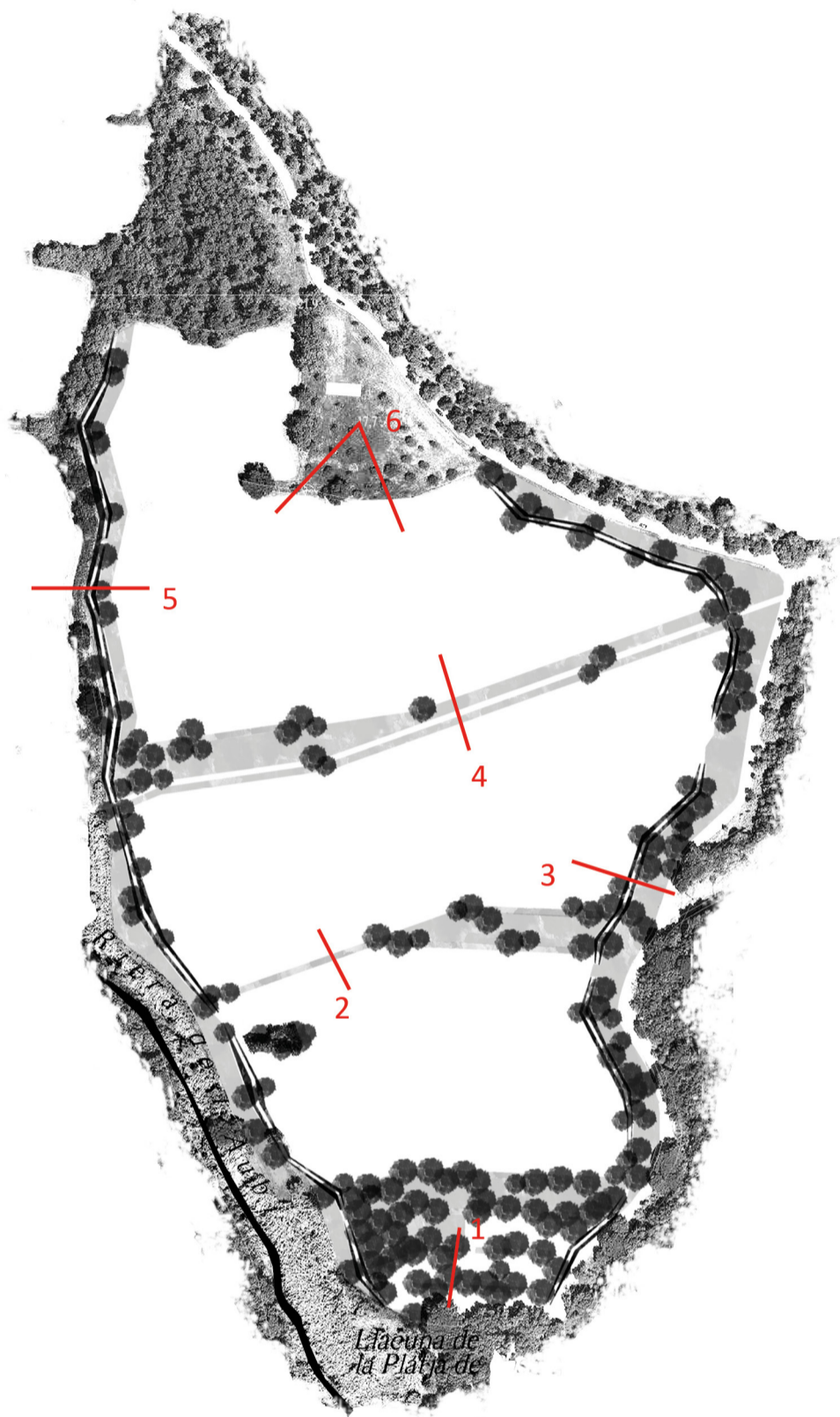


## ESTACIONALITAT / SERVEIS / FINANÇAMENT


Concordar el model d'accés i freqüentació amb les diverses intensitats reals d'utilització de l'espai, en tres estacions, permetria evitar impactes i generar major ingressos amb l'aparcament i els serveis. El que alhora hauria de permetre la continuïtat de les inversions i gestió del projecte.



INTEGRACIÓ DE L'APARCAMENT DISSUASSIU I ESPAI D'ACCÉS A LA PLATJA



Espais d'ombra per les circulacions peatonals



Motes i regs per mitigar l'impacte visual dels vehicles



Potenciar marges de camps i àmbits de protecció d'incendis





Aparcament estiu  
1,7 Ha / 660 vehicles.

Camp agrícola amb camí  
improvisat.

La canya ocupa la llera i els marges del riu.  
Nula visibilitat i baixa biodiversitat.

Es recupera espai agrícola i es  
desplaça aparcament fins a tocar  
camí asfaltat de Castell.

Camí ombrejat franja forestal  
fins platja.

Erradicació de la canya i arrels. Suavitzaió talussos  
i plantació vegetació autòctona de ribera i bardissa.  
Es duplica l'abast visual del camí.



**CAMÍ VORA RIERA  
- CONNEXIÓ PLATJA DE CASTELL**

promotors :



redactors :



www.emf.cat  
emf@emf.cat







promotors :



**Unió Europea**  
Fons europeu  
de desenvolupament regional



Generalitat de Catalunya  
**Departament d'Empresa  
i Coneixement**



AJUNTAMENT DE PALAMÓS

redactors :




www.emf.cat  
emf@emf.cat





## MIRADOR DEL CENTENARI DE LA COSTA BRAVA





MIRADOR DEL POBLAT IBÈRIC





MIRADOR DE LA PLATJA DE CASTELL



promotors :



Unió Europea  
Fons europeu  
de desenvolupament regional



Generalitat de Catalunya  
Departament d'Empresa  
i Coneixement

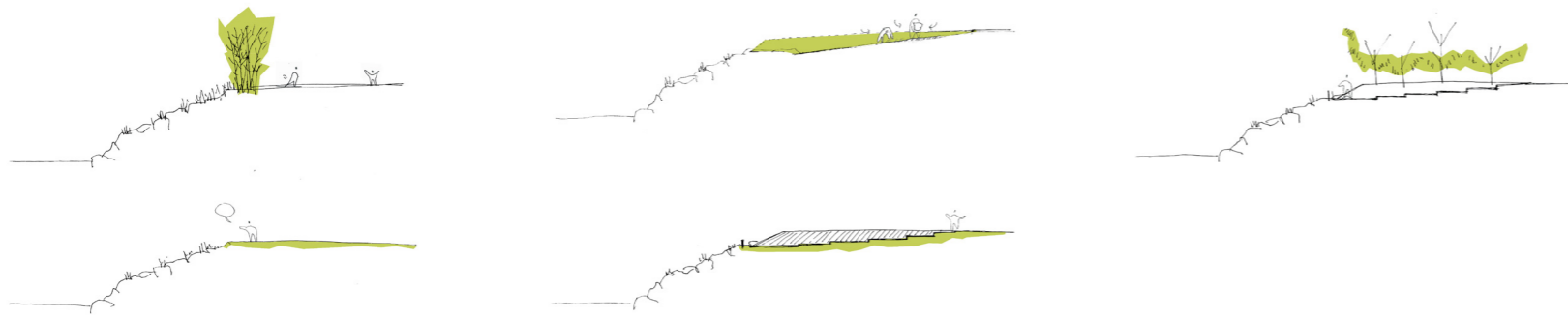


AJUNTAMENT DE PALAMÓS

redactors :



www.emf.cat  
emf@emf.cat



MIRADOR DE S'ALGUER

